


	<b>KARTA USŁUGI</b> <b>WGN/08</b>	Edycja: 21
	<b>Urząd Miejski w Grodzisku Mazowieckim</b>	Strona: 1/2
<b>Nazwa usługi</b>	<b>ROZGRANICZENIE NIERUCHOMOŚCI</b>	
<b>Odpowiedzialny za daną usługę</b>	Katarzyna Wysocka – Naczelnik Wydziału Gospodarki Nieruchomościami Stanisław Majer – Główny Specjalista	
<b>Miejsce załatwienia sprawy</b> <b>Nr telefonu, e-mail</b>	<ul style="list-style-type: none"> <li>• składanie dokumentów - Sala Obsługi Mieszkańców (parter)</li> <li>• Urząd Miejski, ul. T. Kościuszki 12A 05-825 Grodzisk Mazowiecki</li> </ul> informacja o przebiegu załatwianej sprawy – Urząd Miejski ul. T. Kościuszki 12A 05-825 Grodzisk Mazowiecki Wydział Gospodarki Nieruchomościami, (22) 463-46-27 wew. 129	
<b>Godziny urzędowania</b>	poniedziałek, 8 <sup>00</sup> - 18 <sup>00</sup> wtorek, środa, czwartek, 8 <sup>00</sup> - 16 <sup>00</sup> piątek, 8 <sup>00</sup> - 15 <sup>00</sup>	
<b>Wymagane dokumenty</b>	<ol style="list-style-type: none"> <li>1. Wniosek – wg wzoru</li> <li>2. Aktualny wyciąg z księgi wieczystej - oryginał</li> <li>3. Aktualny wypis z ewidencji gruntów – oryginał</li> <li>4. Odbitka mapy ze wskazaniem granicy, podlegającej rozgraniczeniu.</li> <li>5. Wykaz stron postępowania (właściciele sąsiednich działek).</li> </ol>	
<b>Wysokość opłaty</b>	za wydanie decyzji o rozgraniczeniu opłata skarbową 10 zł.	
<b>Termin realizacji sprawy</b>	Do 30 dni od dnia złożenia zarejestrowanej dokumentacji rozgraniczeniowej, sporządzonej przez upoważnionego geodetę.	
<b>Podstawa prawna sprawy</b>	<ol style="list-style-type: none"> <li>1. Ustawa z dnia 17 maja 1989 r. Prawo geodezyjne i kartograficzne</li> <li>2. Rozporządzenie Ministrów Spraw Wewnętrznych i Administracji oraz Rolnictwa i Gospodarki Żywnościowej z dnia 14 kwietnia 1999 r. w sprawie rozgraniczania nieruchomości</li> <li>3. Ustawa z dnia 14 czerwca 1960 r. Kodeks postępowania administracyjnego</li> <li>4. Ustawa z dnia 16 listopada 2006 r. o opłacie skarbowej</li> </ol>	
<b>Tryb odwoławczy sprawy</b>	<ol style="list-style-type: none"> <li>1. Na postanowienie o wszczęciu postępowania rozgraniczeniowego nie przysługuje zażalenie.</li> <li>2. Strona niezadowolona z decyzji może żądać w terminie 14 dni od dnia otrzymania decyzji, przekazania sprawy sądowi.</li> </ol>	
<b>Uwagi</b>	<ul style="list-style-type: none"> <li>• Postępowanie przebiega w 2 etapach:             <ol style="list-style-type: none"> <li>a. wydanie postanowienia o wszczęciu postępowania rozgraniczeniowego,</li> <li>b. wydanie decyzji rozgraniczającej.</li> </ol> </li> <li>• Odbiór postanowienia i decyzji osobiście lub za pośrednictwem poczty za potwierdzeniem odbioru.</li> <li>• Czynności ustalenia przebiegu granic na gruncie wykonuje upoważniony geodeta na koszt Wnioskodawcy.</li> </ul> Wniosek można złożyć: on-line opatrzony kwalifikowanym podpisem elektronicznym albo podpisem potwierdzonym profilem zaufanym ePUAP. Numer konta bankowego: Bank PEKAO SA Nr 61 1240 6348 1111 0010 4058 8264	

## Wzory wniosków

Wniosek dostępny na [www.grodzisk.pl](http://www.grodzisk.pl) oraz w Sali Obsługi Mieszkańców.

Uwaga: karta usług została opracowana w celu ułatwienia załatwienia spraw. Aktualność karty jest sprawdzana nie rzadziej niż raz w roku. Data ostatniego sprawdzenia znajduje się w tabeli poniżej w pozycji „sprawdził”. W przypadku wystąpienia zmian w zakresie załatwiania sprawy karty są publikowane w ciągu 7 dni.

Aktualne przepisy prawa opublikowane są w Dzienniku Ustaw - <https://dziennikustaw.gov.pl/DU> oraz Internetowym Systemie Aktów Prawnych (ISAP) - <https://isap.sejm.gov.pl/isap.nsf/home.xsp>

OPRACOWAŁ:	SPRAWDZIŁ:	ZATWIERDZIŁ:
<i>Główny Specjalista</i>	<i>Naczelnik Wydziału</i>	<i>Burmistrz</i>
01.02.2024  Stanisław Majer	01.02.2024  Dominik Wojdalski	01.02.2024  Grzegorz Benedykciński